










LEGENDA

-  autostrada, tangenziale
-  strada importante
-  strada secondaria
-  strada non asfaltata
-  strada sconnessa
-  strada in costruzione, sottopasso
-  sentiero
-  pista ciclabile
-  percorso in zona pedonale
-  ferrovia, tranvia
-  percorso principale
-  variante
-  variante
-  parcheggio
-  punto informazioni
-  fontana (anche non potabile)
-  castello
-  campo di calcio
-  chiesa
-  pilone
-  cimitero
-  altitudine

Scala



0 100 200 300 400 500 m

VAL CLAVALITE

Autore: Massimo Peverada

Ultimo aggiornamento: 24/06/2014

